# Điện Biên Phủ and the Tragedy of French Indo-China

# 1945-1956

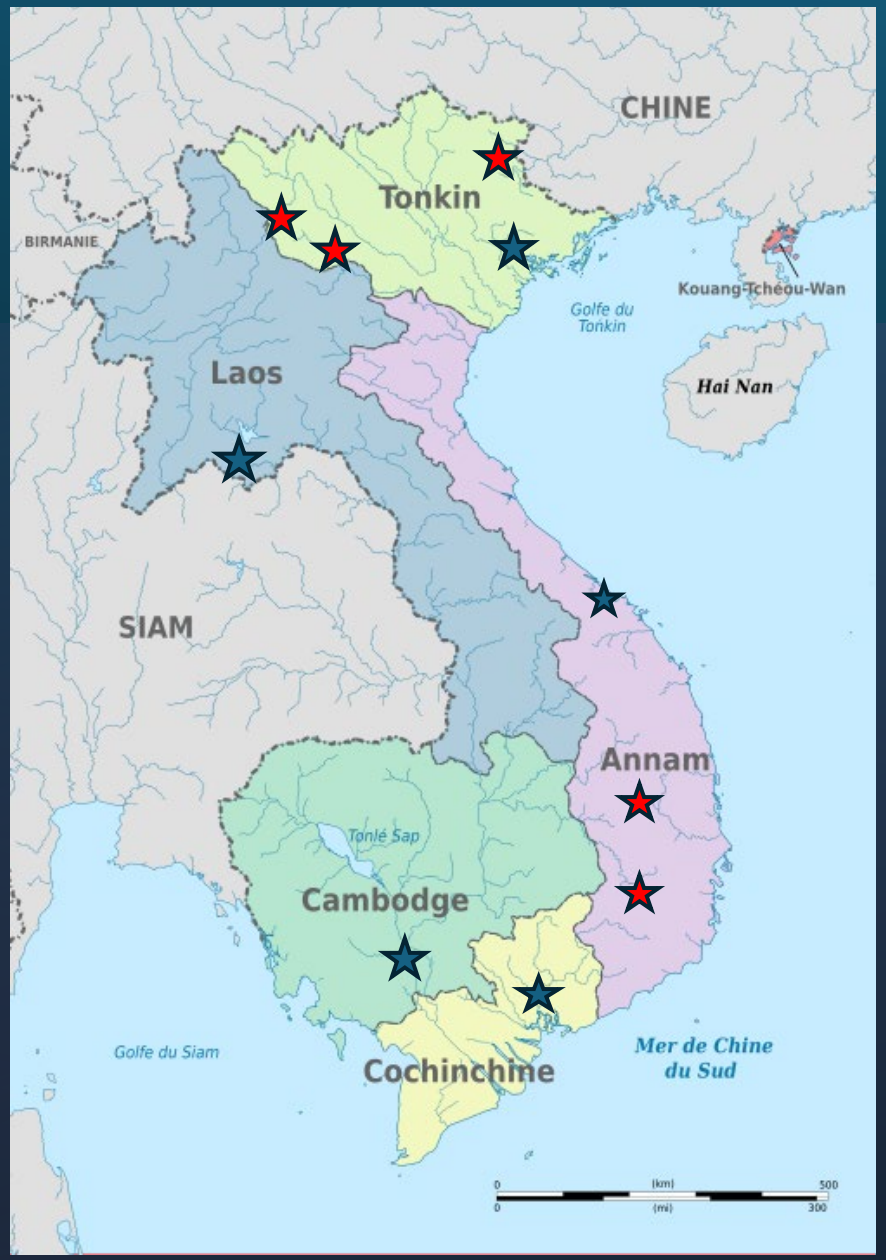
CHINE
Tonkin
BIRMANIE
Kouang-Tchéou-Wan
Golfe du Tonkin
Hai Nan
Laos
SIAM
Annam
Tonlé Sap
Cambodge
Golfe du Siam
Cochinchine
Mer de Chine du Sud
0
(km)
500
0
(mi)
300

ARMY
MPAG-VIET-NAM

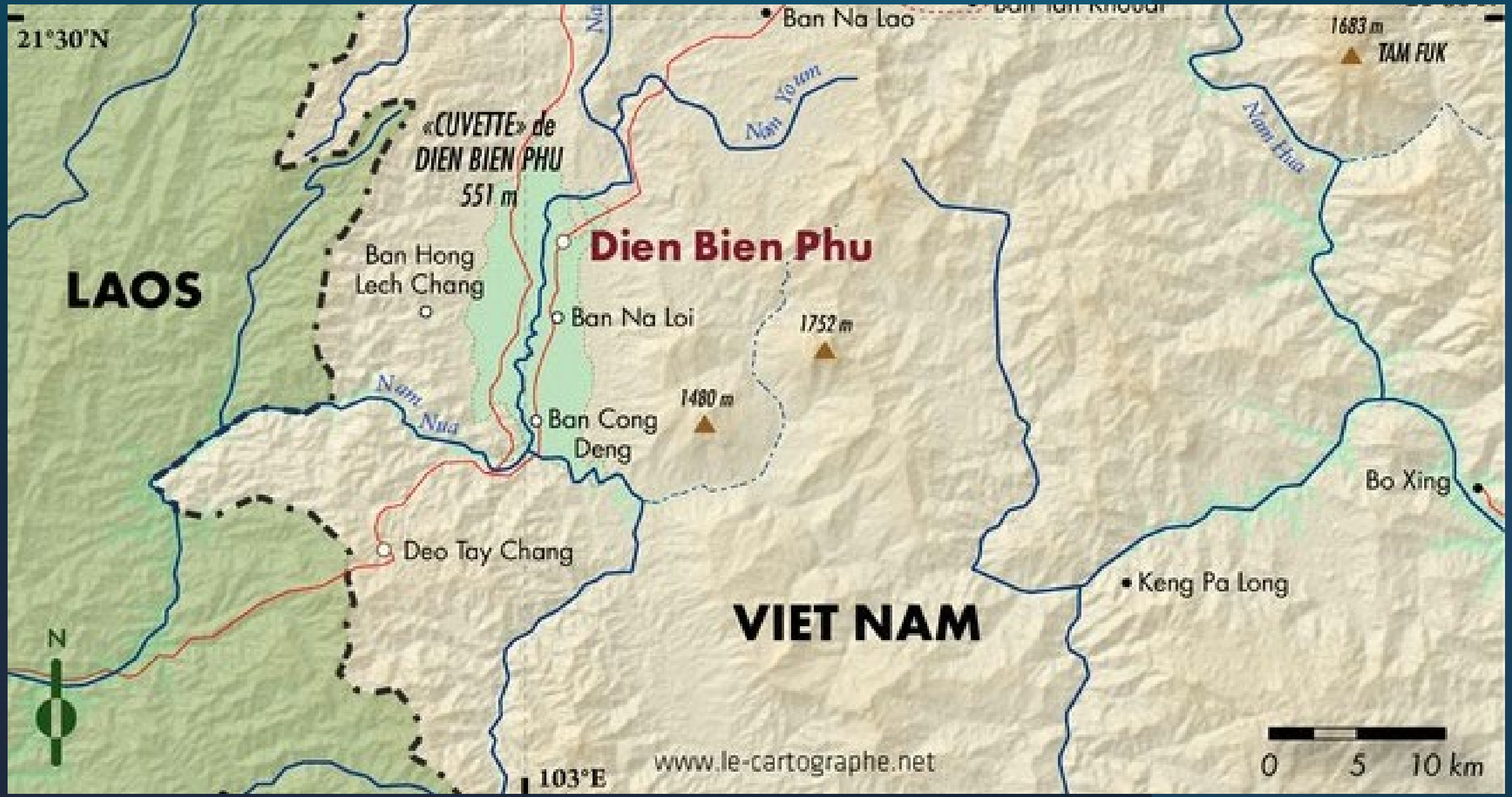
21°30'N
Ban Na Lao
1683 m
TAM FUK
Nam Yo um
Nam Phua
«CUVETTE» de
DIEN BIEN PHU
551 m
Dien Bien Phu
Ban Hong
Lech Chang
LAOS
Ban Na Loi
1752 m
Nam Nua
1480 m
Ban Cong
Deng
Bo Xing
Deo Tay Chang
Keng Pa Long
VIET NAM
N
103°E
www.le-cartographe.net
0
5
10 km

Position Béatrice
Position Huguette
D1
D2
Position Dominique
DI 316
E1
E4
E2
E3
Position Eliane
DI 308
B. Hong Lech
Position Claudine
SOUS-SECTEUR CENTRAL
Route 41
Rivière Nam Youn
B. N
B. Na Khua
B. Lon
Attaques Viêt Minh
Première vague
Deuxième vague
Troisième vague
Encerclement
Après la première vague d'attaque, fin mars
Après la deuxième vague d'attaque, début mai
DI 312 Division Viêt Minh
RI 57 Régiment Viêt Minh
Forces françaises
Contre-attaque française appuyée par des tanks
Repli des Français
QG du général de Castries
SOUS-SECTEUR SUD
Hong Cum
Position Isabelle
Ban Bong

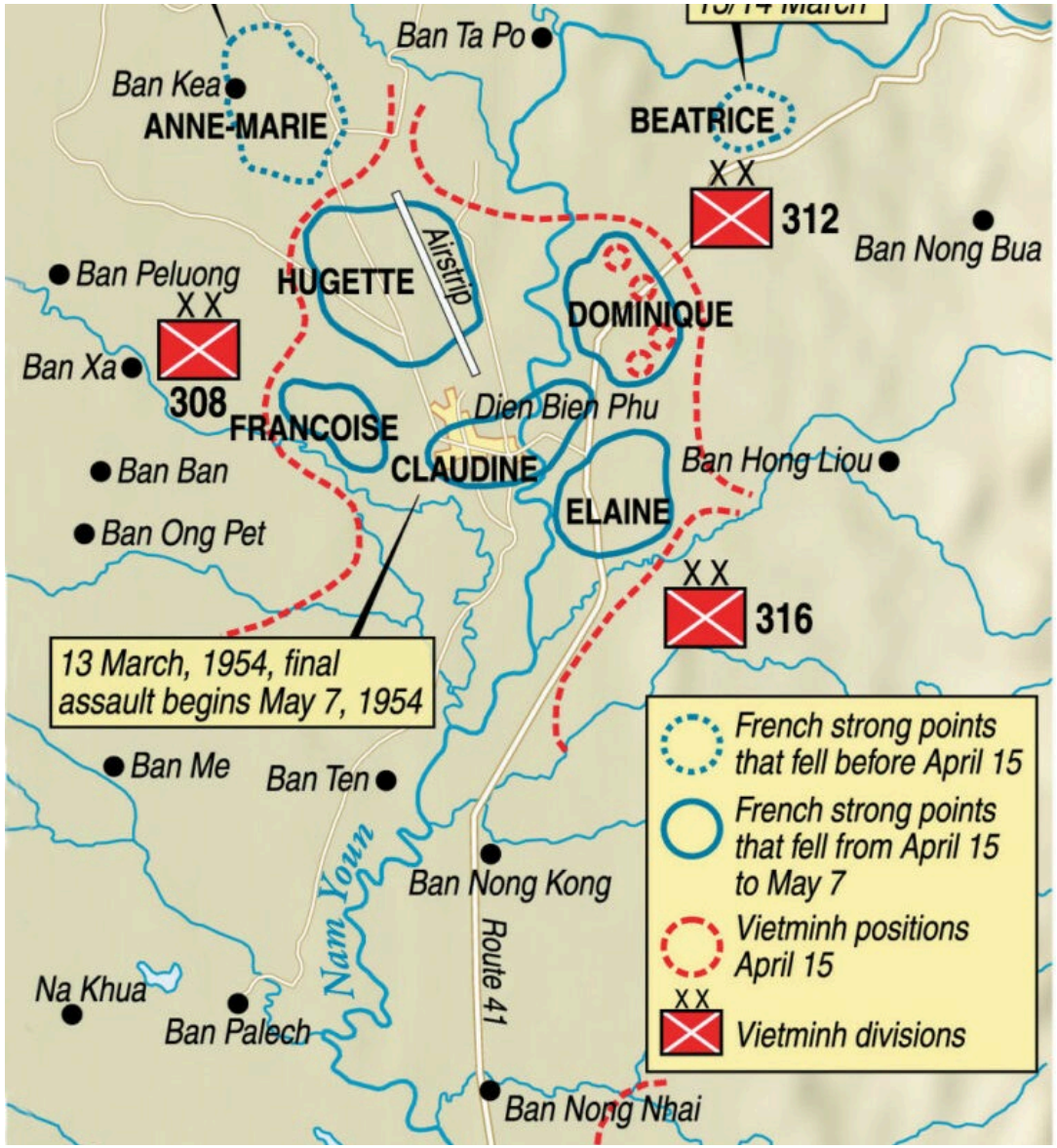
Ban Ta Po
Ban Kea
ANNE-MARIE
BEATRICE
XX
312
Ban Nong Bua
Ban Peluong
HUGETTE
Airstrip
DOMINIQUE
XX
Ban Xa
308
FRANCOISE
Dien Bien Phu
Ban Ban
CLAUDINE
Ban Hong Liou
ELAINE
Ban Ong Pet
XX
316
13 March, 1954, final assault begins May 7, 1954
Ban Me
Ban Ten
Nam Youn
Ban Nong Kong
Route 41
Na Khua
Ban Palech
Ban Nong Nhai
French strong points that fell before April 15
French strong points that fell from April 15 to May 7
Vietminh positions April 15
XX
Vietminh divisions

DIÊN
BIÊN
PHỦ
1954

DIEN-BIEN-PHU
... ILS SE SONT SACRIFIÉS POUR LA LIBERTÉ
PAUL COLIN
PAIX ET LIBERTÉ